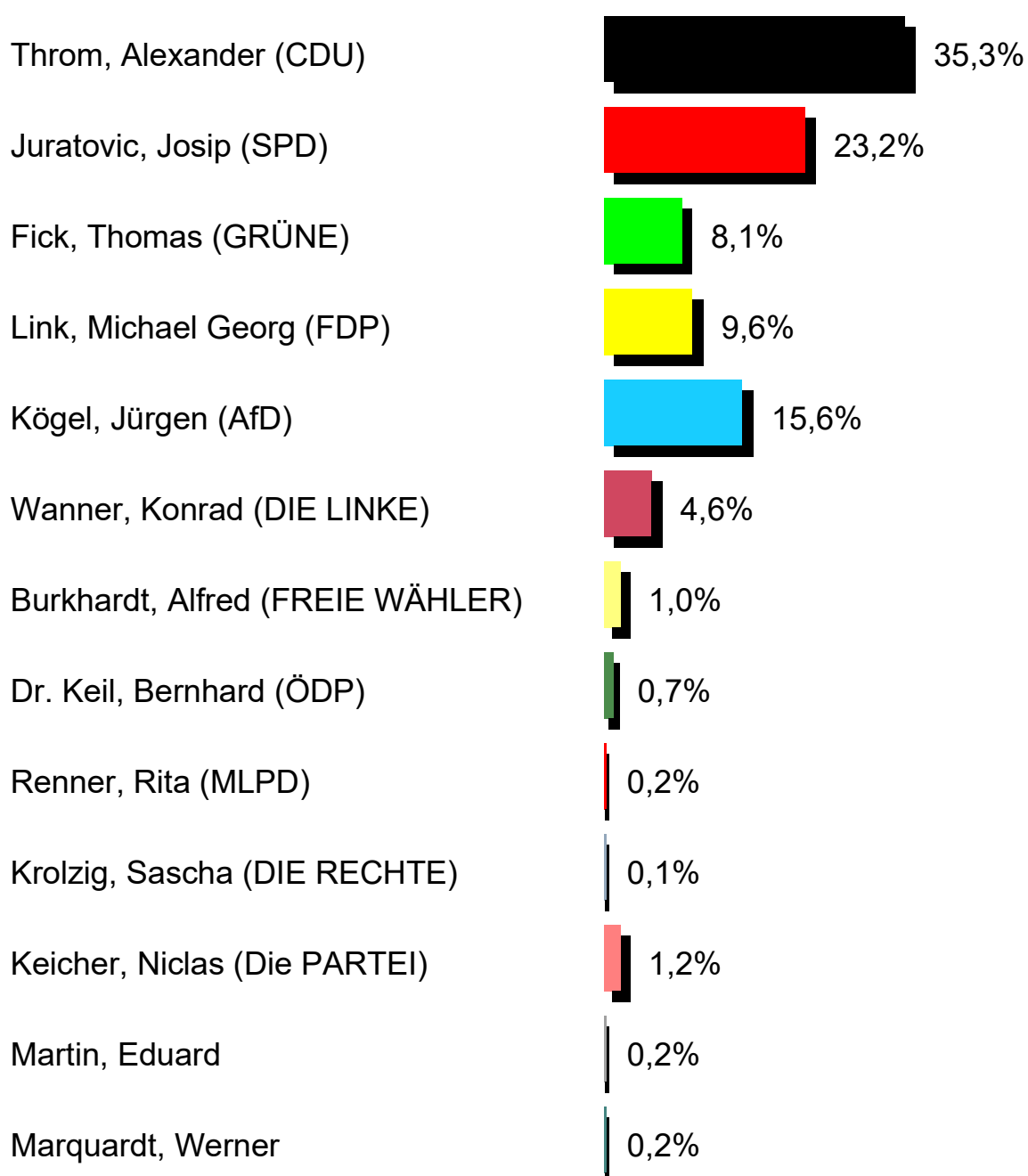


Bundestagswahl 2017 WK 267 Erststimmen

Vorläufiges Endergebnis

134 Wahlbezirke



242555 Wahlberechtigte

76,6% Wahlbeteiligung

183105 Gültige Stimmen

Wahlbezirk	Wahlberechtigte	Wähler/innen	Throm, Alexander (CDU)	Juratovic, Josip (SPD)	Fick, Thomas (GRÜNE)	Link, Michael Georg (FDP)	Kögel, Jürgen (AfD)
Rathaus HN, Trauzimmer (20.8121000.101)	806	291	91 31,4%	49 16,9%	26 9,0%	38 13,1%	18,

Rathaus HN, Bürgeramt, Z.0.08 (20.8121000.102)	709	319	92 29,7%	63 20,3%	30 9,7%	21 6,8%	16,
Theodor-Heuss-Gymnasium, Z.107 (20.8121000.103)	787	431	108 25,4%	105 24,7%	51 12,0%	34 8,0%	15,
Städtische Museen, Deutschhof, Bistro (20.8121000.104)	688	320	105 33,5%	63 20,1%	36 11,5%	28 8,9%	12,
Städt. Kindergarten, Bergstr. 30 (20.8121000.105)	1178	529	148 28,4%	122 23,4%	52 10,0%	55 10,5%	13,
Robert-Mayer-Gymnasium, Z.6 (20.8121000.106)	897	480	135 28,6%	106 22,5%	48 10,2%	37 7,8%	15,
Städt. Ki.garten, Roseggerstr. 3 (20.8121000.107)	919	439	106 24,5%	94 21,7%	47 10,9%	32 7,4%	19,
Süd-Kindergarten, Südstr. 120 (20.8121000.108)	892	450	117 27,0%	95 21,9%	41 9,4%	32 7,4%	16,
Rosenaus Schule, Zimmer 5 (20.8121000.109)	832	358	104 29,9%	76 21,8%	28 8,0%	27 7,8%	21,
Rosenaus Schule, Zimmer 4 (20.8121000.110)	935	460	135 29,9%	101 22,4%	23 5,1%	46 10,2%	22,
G.-v.-Schmoller-Schule, Z. 9 (20.8121000.111)	950	381	110 29,2%	103 27,3%	40 10,6%	31 8,2%	13,
G.-v.-Schmoller-Schule, Z. 11 (20.8121000.112)	1006	490	115 24,1%	103 21,6%	34 7,1%	41 8,6%	23,
Wilhelm-Maybach-Schule, Mensa A (20.8121000.113)	917	455	116 26,7%	103 23,7%	40 9,2%	42 9,7%	16,
Ki.garten Wartbergstr.32 Z.1 (20.8121000.114)	820	471	128 27,5%	113 24,2%	41 8,8%	41 8,8%	20,
Ki.garten Wartbergstr.32 Z.2 (20.8121000.115)	738	363	100 27,9%	95 26,5%	29 8,1%	23 6,4%	16,
Th.-Morus-Haus, Goethestr. 75 (20.8121000.116)	825	406	109 27,4%	101 25,4%	39 9,8%	35 8,8%	16,
Gerhart-Hauptmann-Schule, Z.1 (20.8121000.117)	896	496	166 33,9%	98 20,0%	42 8,6%	49 10,0%	15,
Gerhart-Hauptmann-Schule, Z.2 (20.8121000.118)	1247	630	203 32,6%	144 23,1%	72 11,6%	77 12,4%	11,
Silcherschule Zimmer U.1 (20.8121000.119)	947	505	176 35,3%	114 22,8%	41 8,2%	76 15,2%	9,
KiGa Becker-Franck I, Ellw.Str. (20.8121000.201)	400	149	36 25,0%	35 24,3%	8 5,6%	8 5,6%	19,
Wartbergschule, Zimmer E02 (20.8121000.202)	723	412	119 29,3%	89 21,9%	37 9,1%	38 9,4%	20,
Städt.Kiga Millerstr. 7, Atelier (20.8121000.203)	923	537	187 35,4%	119 22,5%	56 10,6%	57 10,8%	11,
Wartbergschule, Zimmer E03 (20.8121000.204)	735	382	100 26,9%	92 24,7%	30 8,1%	28 7,5%	19,
Wartbergschule, Zimmer E04 (20.8121000.205)	678	390	105 27,3%	114 29,7%	36 9,4%	36 9,4%	13,
Wilhelm-Busch-Kindergarten (20.8121000.206)	948	571	201 35,4%	131 23,1%	56 9,9%	83 14,6%	10,
	1013	577					

TSG Heilbronn, Schlizstr. 78 (20.8121000.207)			220 38,4%	109 19,0%	44 7,7%	128 22,3%	7,
Johannes-Kindergarten A, Nürnberger Str. (20.8121000.208)	1101	586	192 32,9%	120 20,6%	60 10,3%	103 17,7%	11,
Jugendherberge, Schirrmannstr.9 (20.8121000.209)	655	380	134 35,7%	70 18,7%	52 13,9%	65 17,3%	7,
Johannes-Kindergarten B, Nürnberger Str. (20.8121000.210)	1113	649	258 40,1%	140 21,8%	67 10,4%	69 10,7%	9,
Silcherschule, Zimmer U.2 (20.8121000.211)	806	487	146 30,3%	123 25,5%	67 13,9%	47 9,8%	13,
Ludwig-Pfau-Schule Turnhalle (20.8121000.212)	964	641	206 32,9%	123 19,6%	54 8,6%	47 7,5%	21,
Kath. Gem.haus Moosbruggerstr. (20.8121000.213)	954	509	154 31,0%	116 23,4%	67 13,5%	41 8,3%	14,
Feuerwehr, Beethovenstr. 29 (20.8121000.214)	776	475	133 28,5%	121 25,9%	52 11,1%	49 10,5%	12,
Wilhelm-Hauff-Schule, Z. 103 (20.8121000.215)	866	450	114 26,0%	92 21,0%	30 6,8%	17 3,9%	27,
Wilhelm-Hauff-Schule, Z. 101 (20.8121000.216)	960	591	149 25,5%	176 30,1%	59 10,1%	55 9,4%	13,
Wilhelm-Hauff-Schule, Z. 102 (20.8121000.217)	885	435	100 23,9%	95 22,7%	45 10,8%	27 6,5%	18,
Gem.zentrum Am Hohrain2 Saal (20.8121000.218)	787	446	122 27,8%	112 25,5%	48 10,9%	34 7,7%	18,
Gem.zentrum Am Hohrain2, MLZ (20.8121000.219)	888	479	131 27,8%	106 22,5%	32 6,8%	39 8,3%	21,
Kiga Becker-Frank Turnraum Bad.Str. (20.8121000.220)	919	624	237 38,2%	111 17,9%	58 9,4%	87 14,0%	15,
H.-v.-Kleist-Realschule, Z. 12 (20.8121000.301)	914	525	134 26,0%	151 29,3%	42 8,2%	52 10,1%	18,
EHK-Gymnasium, Z. 001 (20.8121000.302)	721	468	147 31,8%	118 25,5%	20 4,3%	47 10,2%	21,
EHK-Gymnasium, Z. 005 (20.8121000.303)	824	474	141 30,7%	96 20,9%	15 3,3%	22 4,8%	28,
H.-v.-Kleist-Realschule, Z.13 (20.8121000.304)	922	606	164 27,2%	170 28,2%	56 9,3%	65 10,8%	15,
Grünewaldschule, Zimmer 5 (20.8121000.305)	1104	610	175 28,9%	149 24,6%	48 7,9%	60 9,9%	19,
EHK-Gem.schule, Zimmer 29 (20.8121000.306)	968	591	164 28,3%	122 21,1%	28 4,8%	70 12,1%	26,
EHK-Gem.schule, Zimmer 28 (20.8121000.307)	799	464	132 29,3%	126 27,9%	27 6,0%	48 10,6%	19,
Grünewaldschule, Zimmer 4 (20.8121000.308)	957	517	160 31,7%	123 24,4%	28 5,6%	47 9,3%	19,
Grünewaldschule, Zimmer 3 (20.8121000.309)	886	429	133 31,5%	113 26,8%	25 5,9%	26 6,2%	23,
Fritz-Ulrich-Schule, Zimmer 12 (20.8121000.310)	714	441	127 29,4%	93 21,5%	38 8,8%	55 12,7%	19,

Grundschule Alt-Böckingen Z. 2 (20.8121000.311)	1128	629	197 31,8%	185 29,9%	60 9,7%	47 7,6%	12,
Bürgerhaus Bö, Otto-Rombach-Z. (20.8121000.312)	689	358	87 24,7%	98 27,8%	29 8,2%	19 5,4%	20,
Grundschule Alt-Böckingen Z. 1 (20.8121000.313)	1158	653	177 27,6%	179 27,9%	57 8,9%	55 8,6%	18,
BürgerhausBö, H.-Rombach-Z. (20.8121000.314)	734	399	98 25,3%	104 26,8%	37 9,5%	34 8,8%	16,
Petrus-Gemeindehaus, Gr. Saal (20.8121000.315)	937	515	147 29,2%	153 30,4%	41 8,1%	55 10,9%	13,
Petrus-Gemeindehaus, Kl. Saal (20.8121000.316)	716	373	89 24,5%	112 30,8%	30 8,2%	33 9,1%	14,
Leinbachschule, Zimmer 4 (20.8121000.401)	853	510	128 25,5%	129 25,7%	29 5,8%	56 11,2%	20,
Städt. Ki.garten Feuerstr. 31 (20.8121000.402)	1090	666	203 30,8%	177 26,8%	51 7,7%	71 10,8%	14,
Altes Rathaus Neckargartach (20.8121000.403)	829	461	121 26,9%	122 27,1%	31 6,9%	32 7,1%	18,
Leinbachschule, Zimmer 5 (20.8121000.404)	793	401	90 23,2%	119 30,7%	25 6,4%	28 7,2%	24,
Albrecht-Dürer-Schule, Aula (20.8121000.405)	851	518	167 32,6%	141 27,5%	47 9,2%	43 8,4%	15,
Ev. Gem.zentr. Sachsenäckerstr Foyer (20.8121000.406)	781	471	150 32,4%	94 20,3%	24 5,2%	31 6,7%	22,
Ev. Gem.zentr. Sachsenäckerstr. Clubr. (20.8121000.407)	895	532	160 30,8%	117 22,5%	32 6,2%	54 10,4%	22,
Therapeutikum, Kreuzäckerstr. (20.8121000.501)	1514	753	200 26,9%	162 21,8%	73 9,8%	64 8,6%	20,
Gem.haus Martinussaal B Auf dem Bau (20.8121000.502)	1191	638	181 28,9%	157 25,1%	64 10,2%	41 6,5%	18,
Gem.haus Martinussaal A Auf dem Bau (20.8121000.503)	1283	671	213 32,0%	162 24,4%	53 8,0%	62 9,3%	15,
Staufenbergschule, Zimmer 5 (20.8121000.504)	1034	568	166 29,6%	132 23,5%	55 9,8%	56 10,0%	16,
Staufenbergschule, Zimmer 3 (20.8121000.505)	1022	561	168 30,7%	115 21,0%	25 4,6%	28 5,1%	27,
Staufenbergschule, Zimmer 4 (20.8121000.506)	926	584	220 38,2%	139 24,1%	43 7,5%	56 9,7%	13,
Mörike-Realschule, Zimmer E 47 (20.8121000.507)	1092	617	206 33,7%	136 22,3%	53 8,7%	62 10,1%	15,
Grundschule Klingenberg, Z. 6 (20.8121000.601)	893	563	180 32,7%	146 26,5%	49 8,9%	59 10,7%	14,
Altes Rathaus Klingenberg (20.8121000.602)	670	360	111 31,2%	76 21,3%	20 5,6%	34 9,6%	20,
Bürgeramt Frankenbach Sitz.s. (20.8121000.701)	723	403	119 30,1%	105 26,5%	19 4,8%	39 9,8%	21,
Leintalsporthalle, Mehrzweckr. (20.8121000.702)	844	537	213 40,0%	128 24,1%	32 6,0%	62 11,7%	12,
	950	525					

Bürgeramt Frankenbach, Z.5 (20.8121000.703)			153 29,4%	123 23,7%	43 8,3%	48 9,2%	20,
Gemeindehalle Großer Saal (20.8121000.704)	800	438	147 34,0%	112 25,9%	22 5,1%	26 6,0%	19,
Kath. Kiga Leintalstr.4 (20.8121000.705)	773	442	118 27,1%	128 29,4%	32 7,4%	29 6,7%	23,
Bürgeramt Kirchhausen Foyer (20.8121000.801)	834	512	196 38,7%	90 17,8%	39 7,7%	39 7,7%	18,
St. Franziskus-Kindergarten (20.8121000.802)	1190	809	349 43,5%	155 19,3%	66 8,2%	71 8,9%	14,
Deutschordenshalle Vereinsraum (20.8121000.803)	793	505	210 42,4%	93 18,8%	29 5,9%	46 9,3%	15,
Dienstleistungszentrum, Feuerwehr (20.8121000.901)	1237	721	275 38,7%	139 19,5%	47 6,6%	78 11,0%	17,
Böllingertalhalle Foyer, links (20.8121000.902)	619	404	151 37,8%	117 29,3%	27 6,8%	41 10,3%	11,
Bürgeramt Biberach, Sitzungssaal (20.8121000.903)	1135	663	259 39,4%	150 22,8%	38 5,8%	63 9,6%	14,
Böllingertalhalle Foyer, rechts (20.8121000.904)	697	441	150 34,3%	111 25,4%	33 7,6%	38 8,7%	16,
Bürgeramt Horkheim, Sitzungssaal (20.8121000.1001)	1008	625	214 34,5%	169 27,2%	60 9,7%	63 10,1%	12,
Grundschule Horkheim, Mensa (20.8121000.1002)	960	605	222 37,1%	127 21,2%	86 14,4%	66 11,0%	10,
AWO-Kindertagesstätte (20.8121000.1003)	1108	704	236 33,7%	171 24,4%	60 8,6%	71 10,1%	15,
Schul-, Kultur-,Sportamt, Z. 9 (20.8121000.B290)	0	1119	404 36,3%	229 20,6%	137 12,3%	107 9,6%	11,
Rathaus Heilbronn, Zimmer 106 (20.8121000.B291)	0	855	267 31,5%	208 24,5%	119 14,0%	94 11,1%	9,
Schul-, Kultur-,Sportamt, Bildungsbüro (20.8121000.B292)	0	845	300 35,8%	189 22,6%	93 11,1%	108 12,9%	10,
Rathaus Heilbronn, Zimmer 105 (20.8121000.B293)	0	864	331 38,7%	162 18,9%	93 10,9%	117 13,7%	10,
Rathaus Heilbronn, Archivsaal (20.8121000.B294)	0	864	367 42,8%	156 18,2%	78 9,1%	154 17,9%	7,
GPR, Marktplatz 11 Z. 4+5 (20.8121000.B295)	0	908	390 43,1%	171 18,9%	88 9,7%	130 14,4%	7,
Rathaus Heilbronn, Zimmer 471 (20.8121000.B296)	0	883	297 33,9%	205 23,4%	93 10,6%	102 11,6%	11,
Bürgeramt Böckingen (20.8121000.B390)	0	1000	331 33,5%	237 24,0%	76 7,7%	126 12,8%	14,
Rathaus Heilbronn, Zimmer 60 (20.8121000.B391)	0	1038	319 31,1%	293 28,6%	98 9,6%	128 12,5%	11,
Rathaus Heilbronn, Zimmer 104 (20.8121000.B490)	0	880	261 30,0%	244 28,0%	84 9,6%	99 11,4%	13,
Rathaus Heilbronn, Z. 412-414 (20.8121000.B590)	0	647	229 35,6%	149 23,1%	70 10,9%	60 9,3%	11,
	0	662					

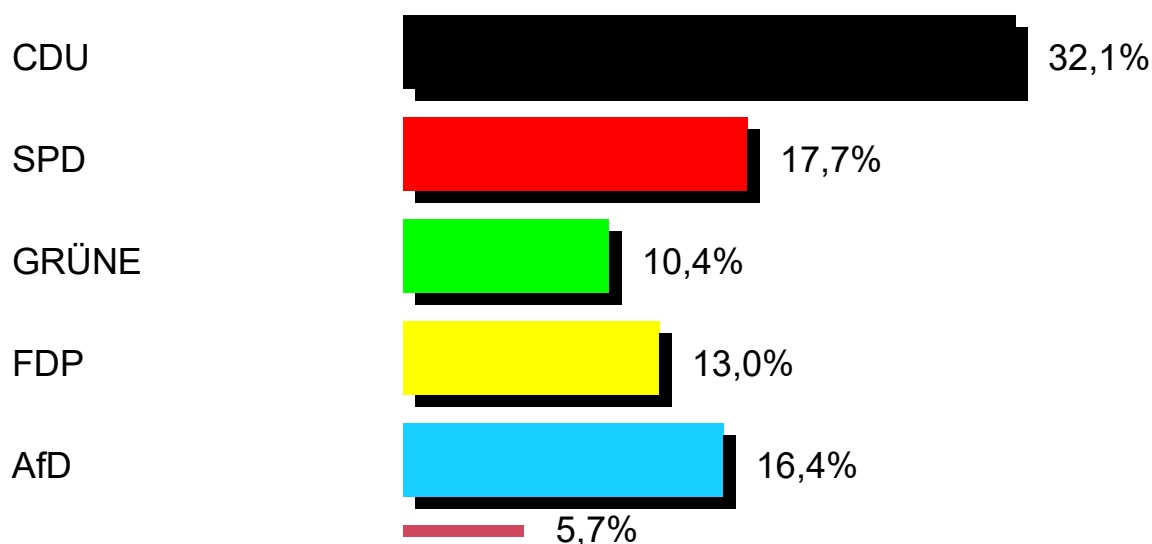
Rathaus Heilbronn, Kantine (20.8121000.B591)			269 41,1%	145 22,1%	56 8,5%	77 11,8%	10,
Rathaus Heilbronn, Zimmer 162 (20.8121000.B690)	0	333	108 32,6%	90 27,2%	29 8,8%	36 10,9%	10,
Bürgeramt Frankenbach, 1. OG (20.8121000.B790)	0	769	248 32,5%	179 23,5%	64 8,4%	77 10,1%	16,
Bürgeramt Kirchhausen Deutschrittersaal (20.8121000.B890)	0	438	189 43,6%	96 22,2%	34 7,9%	46 10,6%	12,
Bürgeramt Biberach Besprechungsraum (20.8121000.B990)	0	700	279 40,4%	151 21,9%	58 8,4%	90 13,0%	9,
Bürgeramt Horkheim (20.8121000.B1090)	0	557	207 37,6%	135 24,5%	54 9,8%	55 10,0%	10,
Bad Friedrichshall (21.8125005.101)	12751	9503	3134 33,5%	2337 25,0%	601 6,4%	802 8,6%	11,
Bad Rappenau (22.8125006.101)	15871	12215	4284 35,7%	2739 22,8%	859 7,2%	1113 9,3%	21,
Bad Wimpfen (23.8125007.101)	5005	3993	1514 38,3%	1009 25,6%	344 8,7%	372 9,4%	11,
Eberstadt (24.8125021.101)	2362	1933	705 36,9%	432 22,6%	164 8,6%	199 10,4%	14,
Ellhofen (25.8125024.101)	2702	2218	808 36,9%	503 23,0%	181 8,3%	200 9,1%	15,
Eppingen (26.8125026.101)	15307	11685	4195 36,5%	2456 21,3%	850 7,4%	1010 8,8%	21,
Erlenbach (27.8125027.101)	3807	3167	1323 42,2%	634 20,2%	221 7,1%	349 11,1%	12,
Gemmingen (28.8125034.101)	3673	2856	1000 35,6%	666 23,7%	252 9,0%	272 9,7%	14,
Gundelsheim (29.8125039.101)	5315	4373	1549 35,9%	1537 35,6%	168 3,9%	255 5,9%	13,
Ittlingen (30.8125047.101)	1731	1343	581 43,7%	279 21,0%	119 8,9%	100 7,5%	12,
Jagsthausen (31.8125048.101)	1076	867	309 35,9%	190 22,1%	113 13,1%	98 11,4%	10,
Kirchartd (32.8125049.101)	3870	2841	1083 38,6%	534 19,1%	204 7,3%	235 8,4%	20,
Lehensteinsfeld (33.8125057.101)	1814	1534	526 34,7%	369 24,3%	144 9,5%	183 12,1%	13,
Löwenstein (35.8125059.101)	2488	1935	677 35,5%	418 21,9%	179 9,4%	214 11,2%	13,
Massenbachhausen (36.8125061.101)	2617	2092	854 41,4%	454 22,0%	126 6,1%	175 8,5%	14,
Möckmühl (37.8125063.101)	5554	4062	1267 31,8%	872 21,9%	304 7,6%	351 8,8%	20,
Neckarsulm (38.8125065.101)	16917	12767	4455 35,5%	3075 24,5%	958 7,6%	1177 9,4%	11,
Neudenau (39.8125068.101)	3825	3042	1268 42,4%	596 19,9%	213 7,1%	230 7,7%	15,

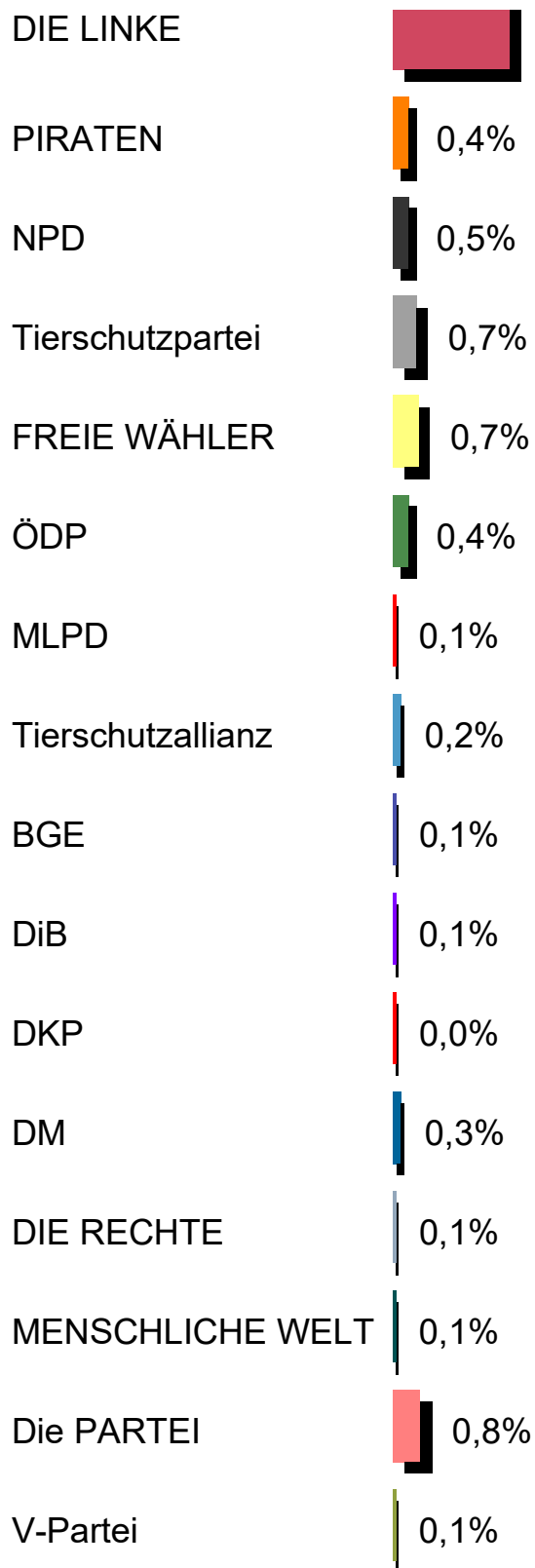
<u>Neuenstadt a. K. (40.8125069.101)</u>	7245	5817	2214 38,5%	1162 20,2%	343 6,0%	522 9,1%	19,
<u>Oedheim (41.8125078.101)</u>	4646	3803	1492 39,7%	841 22,4%	309 8,2%	338 9,0%	13,
<u>Offenau (42.8125079.101)</u>	1979	1603	605 38,1%	403 25,4%	112 7,1%	95 6,0%	16,
<u>Roigheim (43.8125084.101)</u>	974	762	305 40,8%	162 21,7%	48 6,4%	53 7,1%	16,
<u>Schwaigern (44.8125086.101)</u>	8034	6569	2314 35,7%	1440 22,2%	659 10,2%	734 11,3%	12,
<u>Siegelbach (45.8125087.101)</u>	1187	967	346 36,3%	224 23,5%	59 6,2%	102 10,7%	16,
<u>Untereisesheim (46.8125096.101)</u>	2969	2440	779 32,3%	648 26,9%	204 8,5%	241 10,0%	15,
<u>Weinsberg (47.8125102.101)</u>	8582	6717	2363 35,6%	1407 21,2%	664 10,0%	644 9,7%	14,
<u>Widdern (48.8125103.101)</u>	1324	1009	376 37,8%	222 22,3%	90 9,0%	68 6,8%	14,
<u>Wüstenrot (49.8125107.101)</u>	5243	3976	1494 38,0%	813 20,7%	331 8,4%	430 10,9%	14,
<u>Obersulm (50.8125110.101)</u>	10356	8332	2842 34,5%	1963 23,8%	842 10,2%	827 10,0%	13,
<u>Hardthausen am Kocher (51.8125111.101)</u>	2922	2370	912 39,0%	446 19,1%	152 6,5%	223 9,5%	18,
<u>Langenbrettach (52.8125113.101)</u>	2767	2245	862 39,0%	408 18,4%	177 8,0%	233 10,5%	17,
Vorläufiges Endergebnis 134 Wahlbezirke	242555	185702	64588 35,3%	42454 23,2%	14920 8,1%	17566 9,6%	28,

Bundestagswahl 2017 WK 267 Zweitstimmen

Vorläufiges Endergebnis

134 Wahlbezirke





242555 Wahlberechtigte

76,6% Wahlbeteiligung

183282 Gültige Stimmen

Wahlbezirk	Wahlberechtigte	Wähler/innen	CDU	SPD	GRÜNE	FDP	AfD	DIE LINKE
	806	291						

Rathaus HN, Trauzimmer (20.8121000.101)			83 28,9%	43 15,0%	31 10,8%	38 13,2%	52 18,1%	25 8,7%
Rathaus HN, Bürgeramt, Z.0.08 (20.8121000.102)	709	319	70 22,6%	58 18,7%	28 9,0%	40 12,9%	54 17,4%	44 14,2%
Theodor-Heuss-Gymnasium, Z.107 (20.8121000.103)	787	431	93 22,0%	81 19,2%	52 12,3%	47 11,1%	61 14,5%	59 14,0%
Städtische Museen, Deutschhof, Bistro (20.8121000.104)	688	320	81 25,4%	56 17,6%	44 13,8%	39 12,2%	44 13,8%	35 11,0%
Städt. Kindergarten, Bergstr. 30 (20.8121000.105)	1178	529	144 27,6%	84 16,1%	74 14,2%	59 11,3%	69 13,2%	51 9,8%
Robert-Mayer-Gymnasium, Z.6 (20.8121000.106)	897	480	103 22,1%	75 16,1%	65 13,9%	62 13,3%	73 15,6%	50 10,7%
Städt. Ki.garten, Roseggerstr. 3 (20.8121000.107)	919	439	98 22,8%	80 18,6%	43 10,0%	39 9,1%	77 17,9%	68 15,8%
Süd-Kindergarten, Südstr. 120 (20.8121000.108)	892	450	100 22,6%	70 15,8%	62 14,0%	51 11,5%	79 17,8%	52 11,7%
Rosenausschule, Zimmer 5 (20.8121000.109)	832	358	96 27,4%	62 17,7%	33 9,4%	33 9,4%	75 21,4%	30 8,6%
Rosenausschule, Zimmer 4 (20.8121000.110)	935	460	115 25,4%	93 20,5%	33 7,3%	49 10,8%	101 22,3%	39 8,6%
G.-v.-Schmoller-Schule, Z. 9 (20.8121000.111)	950	381	96 25,5%	75 19,9%	51 13,5%	45 11,9%	49 13,0%	37 9,8%
G.-v.-Schmoller-Schule, Z. 11 (20.8121000.112)	1006	490	84 17,8%	92 19,5%	46 9,7%	65 13,7%	103 21,8%	58 12,3%
Wilhelm-Maybach-Schule, Mensa A (20.8121000.113)	917	455	104 23,6%	76 17,2%	52 11,8%	57 12,9%	77 17,5%	38 8,6%
Ki.garten Wartbergstr.32 Z.1 (20.8121000.114)	820	471	120 25,9%	94 20,3%	47 10,1%	50 10,8%	92 19,8%	40 8,6%
Ki.garten Wartbergstr.32 Z.2 (20.8121000.115)	738	363	85 23,6%	78 21,7%	44 12,2%	29 8,1%	58 16,1%	31 8,6%
Th.-Morus-Haus, Goethestr. 75 (20.8121000.116)	825	406	94 23,5%	76 19,0%	51 12,8%	57 14,3%	74 18,5%	35 8,8%
Gerhart-Hauptmann-Schule, Z.1 (20.8121000.117)	896	496	143 29,4%	74 15,2%	51 10,5%	65 13,3%	73 15,0%	56 11,5%
Gerhart-Hauptmann-Schule, Z.2 (20.8121000.118)	1247	630	175 27,9%	114 18,2%	90 14,4%	118 18,8%	69 11,0%	40 6,4%
Silcherschule Zimmer U.1 (20.8121000.119)	947	505	163 32,5%	83 16,5%	55 11,0%	95 18,9%	60 12,0%	28 5,6%
KiGa Becker-Franck I, Ellw.Str. (20.8121000.201)	400	149	31 22,0%	32 22,7%	8 5,7%	13 9,2%	30 21,3%	16 11,3%
Wartbergsschule, Zimmer E02 (20.8121000.202)	723	412	108 26,8%	69 17,1%	40 9,9%	44 10,9%	89 22,1%	23 5,7%
Städt.Kiga Millerstr. 7, Atelier (20.8121000.203)	923	537	174 32,6%	83 15,6%	81 15,2%	90 16,9%	57 10,7%	31 5,8%
Wartbergsschule, Zimmer E03 (20.8121000.204)	735	382	80 21,7%	71 19,2%	37 10,0%	42 11,4%	75 20,3%	46 12,5%
Wartbergsschule, Zimmer E04 (20.8121000.205)	678	390	81 21,0%	92 23,9%	44 11,4%	56 14,5%	56 14,5%	39 10,1%
	948	571						

Wilhelm-Busch-Kindergarten (20.8121000.206)			177 31,1%	92 16,1%	77 13,5%	112 19,6%	62 10,9%	36 6,3%
TSG Heilbronn, Schlizstr. 78 (20.8121000.207)	1013	577	199 34,9%	75 13,1%	58 10,2%	138 24,2%	51 8,9%	33 5,8%
Johannes-Kindergarten A, Nürnberger Str. (20.8121000.208)	1101	586	177 30,3%	73 12,5%	80 13,7%	130 22,3%	70 12,0%	38 6,5%
Jugendherberge, Schirrmannstr.9 (20.8121000.209)	655	380	116 30,8%	61 16,2%	56 14,9%	92 24,4%	27 7,2%	17 4,5%
Johannes-Kindergarten B, Nürnberger Str. (20.8121000.210)	1113	649	209 32,5%	102 15,8%	91 14,1%	116 18,0%	69 10,7%	38 5,9%
Silcherschule, Zimmer U.2 (20.8121000.211)	806	487	128 26,4%	84 17,3%	86 17,7%	78 16,1%	66 13,6%	32 6,6%
Ludwig-Pfau-Schule Turnhalle (20.8121000.212)	964	641	187 29,8%	81 12,9%	56 8,9%	71 11,3%	158 25,2%	51 8,1%
Kath. Gem.haus Moosbruggerstr. (20.8121000.213)	954	509	141 28,3%	96 19,2%	65 13,0%	60 12,0%	74 14,8%	43 8,6%
Feuerwehr, Beethovenstr. 29 (20.8121000.214)	776	475	129 27,5%	99 21,1%	52 11,1%	60 12,8%	62 13,2%	44 9,4%
Wilhelm-Hauff-Schule, Z. 103 (20.8121000.215)	866	450	108 24,4%	74 16,7%	33 7,4%	32 7,2%	119 26,9%	55 12,4%
Wilhelm-Hauff-Schule, Z. 101 (20.8121000.216)	960	591	133 22,7%	145 24,7%	68 11,6%	74 12,6%	84 14,3%	57 9,7%
Wilhelm-Hauff-Schule, Z. 102 (20.8121000.217)	885	435	87 20,7%	75 17,9%	57 13,6%	33 7,9%	82 19,5%	47 11,2%
Gem.zentrum Am Hohrain2 Saal (20.8121000.218)	787	446	105 24,0%	85 19,5%	71 16,2%	49 11,2%	85 19,5%	27 6,2%
Gem.zentrum Am Hohrain2, MLZ (20.8121000.219)	888	479	123 26,1%	89 18,9%	32 6,8%	47 10,0%	107 22,7%	44 9,3%
Kiga Becker-Frank Turnraum Bad.Str. (20.8121000.220)	919	624	191 30,8%	78 12,6%	79 12,7%	121 19,5%	105 16,9%	30 4,8%
H.-v.-Kleist-Realschule, Z. 12 (20.8121000.301)	914	525	134 26,1%	122 23,8%	44 8,6%	61 11,9%	101 19,7%	32 6,2%
EHK-Gymnasium, Z. 001 (20.8121000.302)	721	468	132 28,6%	113 24,5%	27 5,8%	52 11,3%	108 23,4%	18 3,9%
EHK-Gymnasium, Z. 005 (20.8121000.303)	824	474	134 29,2%	84 18,3%	20 4,4%	22 4,8%	145 31,6%	42 9,2%
H.-v.-Kleist-Realschule, Z.13 (20.8121000.304)	922	606	146 24,4%	130 21,7%	80 13,4%	72 12,0%	103 17,2%	38 6,3%
Grünwaldschule, Zimmer 5 (20.8121000.305)	1104	610	149 24,6%	112 18,5%	79 13,1%	73 12,1%	124 20,5%	44 7,3%
EHK-Gem.schule, Zimmer 29 (20.8121000.306)	968	591	151 26,0%	112 19,3%	44 7,6%	62 10,7%	160 27,5%	33 5,7%
EHK-Gem.schule, Zimmer 28 (20.8121000.307)	799	464	134 29,5%	93 20,4%	39 8,6%	54 11,9%	100 22,0%	22 4,8%
Grünwaldschule, Zimmer 4 (20.8121000.308)	957	517	134 26,3%	105 20,6%	42 8,3%	68 13,4%	102 20,0%	39 7,7%
Grünwaldschule, Zimmer 3 (20.8121000.309)	886	429	116 27,8%	95 22,8%	23 5,5%	42 10,1%	98 23,5%	25 6,0%

Fritz-Ulrich-Schule, Zimmer 12 (20.8121000.310)	714	441	110 25,5%	80 18,6%	42 9,7%	59 13,7%	90 20,9%	34 7,9%
Grundschule Alt-Böckingen Z. 2 (20.8121000.311)	1128	629	161 25,8%	145 23,2%	107 17,1%	66 10,6%	83 13,3%	41 6,6%
Bürgerhaus Bö, Otto-Rombach-Z. (20.8121000.312)	689	358	74 21,2%	78 22,3%	38 10,9%	23 6,6%	70 20,1%	35 10,0%
Grundschule Alt-Böckingen Z. 1 (20.8121000.313)	1158	653	150 23,4%	138 21,6%	84 13,1%	67 10,5%	137 21,4%	31 4,8%
BürgerhausBö, H.-Rombach-Z. (20.8121000.314)	734	399	88 22,5%	87 22,3%	45 11,5%	39 10,0%	64 16,4%	43 11,0%
Petrus-Gemeindehaus, Gr. Saal (20.8121000.315)	937	515	134 26,5%	132 26,1%	37 7,3%	69 13,6%	82 16,2%	30 5,9%
Petrus-Gemeindehaus, Kl. Saal (20.8121000.316)	716	373	79 21,7%	103 28,3%	27 7,4%	44 12,1%	48 13,2%	31 8,5%
Leinbachschule, Zimmer 4 (20.8121000.401)	853	510	125 24,8%	104 20,6%	35 6,9%	64 12,7%	107 21,2%	42 8,3%
Städt. Ki.garten Feuerstr. 31 (20.8121000.402)	1090	666	176 26,7%	128 19,4%	72 10,9%	98 14,8%	109 16,5%	47 7,1%
Altes Rathaus Neckargartach (20.8121000.403)	829	461	96 21,2%	102 22,5%	32 7,1%	50 11,0%	91 20,1%	49 10,8%
Leinbachschule, Zimmer 5 (20.8121000.404)	793	401	96 25,1%	99 25,9%	32 8,4%	28 7,3%	92 24,1%	26 6,8%
Albrecht-Dürer-Schule, Aula (20.8121000.405)	851	518	162 31,6%	119 23,2%	45 8,8%	57 11,1%	77 15,0%	21 4,1%
Ev. Gem.zentr. Sachsenäckerstr Foyer (20.8121000.406)	781	471	118 25,5%	86 18,6%	32 6,9%	43 9,3%	106 22,9%	34 7,4%
Ev. Gem.zentr. Sachsenäckerstr. Clubr. (20.8121000.407)	895	532	130 25,3%	87 16,9%	56 10,9%	59 11,5%	122 23,7%	28 5,4%
Therapeutikum, Kreuzäckerstr. (20.8121000.501)	1514	753	177 23,9%	121 16,3%	86 11,6%	86 11,6%	169 22,8%	67 9,0%
Gem.haus Martinussaal B Auf dem Bau (20.8121000.502)	1191	638	162 26,0%	117 18,8%	73 11,7%	49 7,9%	127 20,4%	63 10,1%
Gem.haus Martinussaal A Auf dem Bau (20.8121000.503)	1283	671	187 28,2%	118 17,8%	62 9,3%	87 13,1%	115 17,3%	55 8,3%
Staufenbergschule, Zimmer 5 (20.8121000.504)	1034	568	160 28,4%	103 18,3%	68 12,1%	62 11,0%	95 16,8%	51 9,0%
Staufenbergschule, Zimmer 3 (20.8121000.505)	1022	561	139 26,0%	89 16,6%	36 6,7%	36 6,7%	158 29,5%	59 11,0%
Staufenbergschule, Zimmer 4 (20.8121000.506)	926	584	194 33,7%	97 16,9%	56 9,7%	81 14,1%	85 14,8%	41 7,1%
Mörike-Realschule, Zimmer E 47 (20.8121000.507)	1092	617	186 30,7%	96 15,9%	80 13,2%	76 12,6%	104 17,2%	38 6,3%
Grundschule Klingenberg, Z. 6 (20.8121000.601)	893	563	169 30,5%	115 20,7%	55 9,9%	84 15,1%	83 15,0%	25 4,5%
Altes Rathaus Klingenberg (20.8121000.602)	670	360	110 31,0%	63 17,7%	27 7,6%	40 11,3%	73 20,6%	20 5,6%
Bürgeramt Frankenbach Sitz.s. (20.8121000.701)	723	403	98 24,6%	82 20,6%	39 9,8%	50 12,5%	91 22,8%	23 5,8%
	844	537						

Leintalsporthalle, Mehrzweckr. (20.8121000.702)			169 31,7%	108 20,3%	44 8,3%	100 18,8%	68 12,8%	28 5,3%
Bürgeramt Frankenbach, Z.5 (20.8121000.703)	950	525	127 24,5%	101 19,5%	58 11,2%	63 12,1%	112 21,6%	30 5,8%
Gemeindehalle Großer Saal (20.8121000.704)	800	438	138 31,9%	85 19,7%	36 8,3%	46 10,6%	80 18,5%	19 4,4%
Kath. Kiga Leintalstr.4 (20.8121000.705)	773	442	107 24,7%	100 23,1%	42 9,7%	48 11,1%	105 24,2%	14 3,2%
Bürgeramt Kirchhausen Foyer (20.8121000.801)	834	512	176 34,8%	71 14,0%	53 10,5%	59 11,7%	101 20,0%	18 3,6%
St. Franziskus-Kindergarten (20.8121000.802)	1190	809	297 37,0%	129 16,1%	79 9,9%	110 13,7%	125 15,6%	28 3,5%
Deutschordenshalle Vereinsraum (20.8121000.803)	793	505	182 36,7%	74 14,9%	42 8,5%	63 12,7%	80 16,1%	24 4,8%
Dienstleistungszentrum, Feuerwehr (20.8121000.901)	1237	721	237 33,4%	122 17,2%	59 8,3%	96 13,5%	131 18,5%	36 5,1%
Böllingertalhalle Foyer, links (20.8121000.902)	619	404	135 33,8%	90 22,5%	35 8,8%	57 14,3%	52 13,0%	16 4,0%
Bürgeramt Biberach, Sitzungssaal (20.8121000.903)	1135	663	223 33,8%	132 20,0%	52 7,9%	78 11,8%	106 16,1%	41 6,2%
Böllingertalhalle Foyer, rechts (20.8121000.904)	697	441	132 30,3%	94 21,6%	35 8,0%	57 13,1%	74 17,0%	20 4,6%
Bürgeramt Horkheim, Sitzungssaal (20.8121000.1001)	1008	625	195 31,5%	135 21,8%	92 14,8%	67 10,8%	84 13,5%	24 3,9%
Grundschule Horkheim, Mensa (20.8121000.1002)	960	605	178 29,8%	107 17,9%	85 14,2%	104 17,4%	75 12,5%	28 4,7%
AWO-Kindertagesstätte (20.8121000.1003)	1108	704	198 28,4%	135 19,4%	85 12,2%	94 13,5%	122 17,5%	38 5,5%
Schul-, Kultur-, Sportamt, Z. 9 (20.8121000.B290)	0	1119	363 32,6%	177 15,9%	166 14,9%	146 13,1%	132 11,8%	73 6,5%
Rathaus Heilbronn, Zimmer 106 (20.8121000.B291)	0	855	247 29,1%	165 19,4%	127 14,9%	135 15,9%	89 10,5%	49 5,8%
Schul-, Kultur-, Sportamt, Bildungsbüro (20.8121000.B292)	0	845	280 33,3%	136 16,2%	127 15,1%	131 15,6%	90 10,7%	44 5,2%
Rathaus Heilbronn, Zimmer 105 (20.8121000.B293)	0	864	314 36,5%	104 12,1%	106 12,3%	148 17,2%	97 11,3%	54 6,3%
Rathaus Heilbronn, Archivsaal (20.8121000.B294)	0	864	326 37,8%	101 11,7%	107 12,4%	211 24,4%	76 8,8%	22 2,5%
GPR, Marktplatz 11 Z. 4+5 (20.8121000.B295)	0	908	347 38,3%	116 12,8%	113 12,5%	188 20,8%	70 7,7%	47 5,2%
Rathaus Heilbronn, Zimmer 471 (20.8121000.B296)	0	883	264 30,1%	166 18,9%	112 12,8%	138 15,7%	101 11,5%	45 5,1%
Bürgeramt Böckingen (20.8121000.B390)	0	1000	323 32,8%	175 17,7%	114 11,6%	131 13,3%	148 15,0%	52 5,3%
Rathaus Heilbronn, Zimmer 60 (20.8121000.B391)	0	1038	303 29,4%	227 22,0%	132 12,8%	138 13,4%	125 12,1%	60 5,8%
Rathaus Heilbronn, Zimmer 104 (20.8121000.B490)	0	880	250 28,5%	187 21,3%	94 10,7%	124 14,1%	119 13,6%	49 5,6%
	0	647						

Rathaus Heilbronn, Z. 412-414 (20.8121000.B590)			219 34,0%	116 18,0%	96 14,9%	77 11,9%	83 12,9%	29 4,5%
Rathaus Heilbronn, Kantine (20.8121000.B591)	0	662	251 38,3%	108 16,5%	81 12,3%	96 14,6%	70 10,7%	27 4,1%
Rathaus Heilbronn, Zimmer 162 (20.8121000.B690)	0	333	101 30,5%	69 20,8%	37 11,2%	50 15,1%	33 10,0%	21 6,3%
Bürgeramt Frankenbach, 1. OG (20.8121000.B790)	0	769	239 31,3%	129 16,9%	93 12,2%	98 12,8%	126 16,5%	45 5,9%
Bürgeramt Kirchhausen Deutschrittersaal (20.8121000.B890)	0	438	182 41,7%	77 17,7%	49 11,2%	45 10,3%	55 12,6%	14 3,2%
Bürgeramt Biberach Besprechungsraum (20.8121000.B990)	0	700	271 39,2%	128 18,5%	70 10,1%	103 14,9%	73 10,5%	26 3,8%
Bürgeramt Horkheim (20.8121000.B1090)	0	557	178 32,4%	102 18,5%	76 13,8%	79 14,4%	66 12,0%	30 5,5%
Bad Friedrichshall (21.8125005.101)	12751	9503	2867 30,6%	1742 18,6%	888 9,5%	1156 12,3%	1743 18,6%	522 5,6%
Bad Rappenau (22.8125006.101)	15871	12215	3847 31,9%	2227 18,5%	1056 8,8%	1556 12,9%	2120 17,6%	657 5,5%
Bad Wimpfen (23.8125007.101)	5005	3993	1396 35,3%	718 18,2%	468 11,8%	560 14,2%	462 11,7%	226 5,7%
Eberstadt (24.8125021.101)	2362	1933	642 33,6%	340 17,8%	221 11,6%	250 13,1%	284 14,8%	94 4,9%
Ellhofen (25.8125024.101)	2702	2218	725 33,1%	387 17,7%	243 11,1%	285 13,0%	359 16,4%	95 4,3%
Eppingen (26.8125026.101)	15307	11685	3845 33,4%	2032 17,6%	1005 8,7%	1372 11,9%	2086 18,1%	573 5,0%
Erlenbach (27.8125027.101)	3807	3167	1230 39,2%	427 13,6%	298 9,5%	478 15,3%	423 13,5%	124 4,0%
Gemmingen (28.8125034.101)	3673	2856	900 32,0%	561 19,9%	307 10,9%	359 12,8%	399 14,2%	148 5,3%
Gundelsheim (29.8125039.101)	5315	4373	1749 40,6%	718 16,6%	337 7,8%	472 10,9%	671 15,6%	207 4,8%
Ittlingen (30.8125047.101)	1731	1343	543 40,6%	220 16,5%	128 9,6%	155 11,6%	160 12,0%	57 4,3%
Jagsthausen (31.8125048.101)	1076	867	254 29,6%	167 19,5%	111 12,9%	134 15,6%	103 12,0%	46 5,4%
Kirchartd (32.8125049.101)	3870	2841	938 33,5%	454 16,2%	240 8,6%	327 11,7%	595 21,2%	118 4,2%
Lehensteinsfeld (33.8125057.101)	1814	1534	451 29,5%	254 16,6%	201 13,1%	271 17,7%	234 15,3%	69 4,5%
Löwenstein (35.8125059.101)	2488	1935	604 31,6%	305 16,0%	225 11,8%	281 14,7%	274 14,3%	126 6,6%
Massenbachhausen (36.8125061.101)	2617	2092	772 37,3%	378 18,3%	152 7,4%	238 11,5%	336 16,2%	93 4,5%
Möckmühl (37.8125063.101)	5554	4062	1155 28,9%	695 17,4%	376 9,4%	487 12,2%	843 21,1%	252 6,3%
Neckarsulm (38.8125065.101)	16917	12767	4139 32,9%	2356 18,7%	1213 9,6%	1455 11,6%	2090 16,6%	743 5,9%

Neudenau (39.8125068.101)	3825	3042	1155 38,6%	438 14,6%	282 9,4%	361 12,1%	476 15,9%	148 4,9%
Neuenstadt a. K. (40.8125069.101)	7245	5817	1975 34,3%	865 15,0%	495 8,6%	718 12,5%	1143 19,8%	276 4,8%
Oedheim (41.8125078.101)	4646	3803	1383 36,8%	626 16,6%	367 9,8%	478 12,7%	546 14,5%	188 5,0%
Offenau (42.8125079.101)	1979	1603	529 33,4%	287 18,1%	176 11,1%	152 9,6%	281 17,7%	81 5,1%
Roigheim (43.8125084.101)	974	762	276 36,9%	124 16,6%	68 9,1%	76 10,2%	129 17,2%	44 5,9%
Schwaigern (44.8125086.101)	8034	6569	2092 32,2%	1106 17,0%	774 11,9%	1019 15,7%	858 13,2%	356 5,5%
Siegelsbach (45.8125087.101)	1187	967	331 34,8%	177 18,6%	69 7,3%	134 14,1%	156 16,4%	39 4,1%
Untereisesheim (46.8125096.101)	2969	2440	689 28,6%	491 20,4%	260 10,8%	341 14,1%	384 15,9%	138 5,7%
Weinsberg (47.8125102.101)	8582	6717	2115 31,8%	1030 15,5%	853 12,8%	931 14,0%	989 14,9%	424 6,4%
Widdern (48.8125103.101)	1324	1009	340 34,2%	167 16,8%	99 9,9%	113 11,4%	151 15,2%	64 6,4%
Wüstenrot (49.8125107.101)	5243	3976	1361 34,6%	650 16,5%	378 9,6%	529 13,5%	633 16,1%	189 4,8%
Obersulm (50.8125110.101)	10356	8332	2648 32,1%	1545 18,7%	1022 12,4%	1072 13,0%	1173 14,2%	421 5,1%
Hardthausen am Kocher (51.8125111.101)	2922	2370	825 35,3%	348 14,9%	195 8,3%	321 13,7%	436 18,6%	78 3,3%
Langenbrettach (52.8125113.101)	2767	2245	784 35,4%	318 14,3%	224 10,1%	299 13,5%	396 17,9%	83 3,7%
Vorläufiges Endergebnis 134 Wahlbezirke	242555	185702	58754 32,1%	32494 17,7%	19015 10,4%	23879 13,0%	30088 16,4%	10520 5,7%